










COMMITTENTE
Comune di Monticelli d'Ongina

Provincia di Piacenza
Comune di Monticelli d'Ongina

PSC - Piano Strutturale Comunale
 Studio d'incidenza sul Sito Natura 2000
 IT4010018 "Fiume Po da Rio Boriacco a Bosco
 Ospizio"

Legenda

-  Confini comunali
-  Sito Rete natura 2000 IT4010018 "Fiume po da Rio Boriacco a Bosco Ospizio"
-  Aree di ampliamento residenziale
-  Aree di ampliamento produttivo
-  Aree destinate ad attività miste logistico-produttive
-  interventi sulla rete ecologica - parco lineare extraurbano
-  interventi sulla rete ecologica - varchi di connessione ecologica
-  Tracciato ferroviario
-  Nuova viabilità a servizio delle aree di espansione

CODIFICA **613 SIN S03 02 12**

TAVOLA	NOME	TIPO
S03	inquadramento delle aree di intervento	
		SCALA 1:25,000